


Comune	: ASTI (AT)
Località	: C.na Sardegna
Denominazione opera	L.R. 23/2016 – Disciplina delle attività estrattive – ex art. 19 Istanza di rinnovo e ampliamento
Proprietà	: ASTI CAVE S.r.l. fraz. Perosini 14010 ANTIGNANO (AT)

Oggetto: PLANIMETRIA STATO ATTUALE  
con individuazione nuovo confine di escavazione

Scala : 1: 2.000      Data: 18.02.2026      TAV. 2 def (bis)

Note: Rilievo fotogrammetrico da volo aereo del 23.12.2006  
con aggiornamento topografico a terra in data 12.12.2024

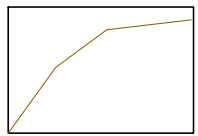



ing. ACCATTINO G  
ing. BIOLATTI G  
arch. DOSIO P


STUDIO TECNICO ASSOCIATO

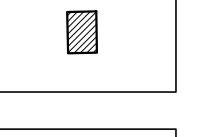
c.so Trapani 39 10139 TORINO tel. 011 4470700  
P.I. 04664940016  
E-mail: info@geostudio torino.it


SEGNI CONVENZIONALI


- 

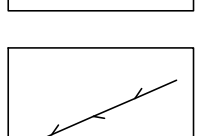
Curve altimetriche  
(equidistanza 2 metri)
- 


Idrografia superficiale
- 


Quote topografiche
- 


Fabbricati esistenti
- 

Ciglio e piede di  
scarpata morfologica
- 

Tettoie esistenti
- 

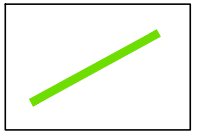
Recinzione in muratura
- 

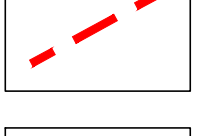
Terreno di scotico  
stoccato in cumulo
- 


Recinzione in rete metallica
- 

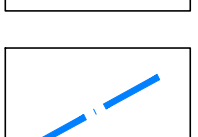
Pali luce e/o telefono

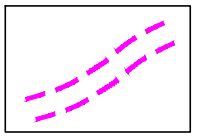
LEGENDA


- 


Area in disponibilità, richiesta in autorizzazione  
ex L.R. 23/2016 (ampliamento)
- 


Area catastale autorizzata dalla Provincia di Asti con  
D.D. n. 942 del 07.05.2020, richiesta in autorizzazione  
ex L.R. 23/2016 (rinnovo)
- 

Nuovo confine di escavazione  
(30 m da confine stradale ANAS)
- 

Limite 150 m f. Tanaro ex D.Lgs. 42/2004
- 

Acquedotto interrato
- 

Viabilità previsionale in progetto  
(da P.R.G.C. Città di Asti)
- 

Viabilità previsionale oggetto  
di picchettamento
- 

Traccia delle sezioni longitudinali e trasversali  
della viabilità previsionale in progetto

